

## **Annexe 14 : le baptême de François de Fargues**

Dans un des « extraits... par Guilbet..., des registres de baptêmes, mariages et enterrements de diverses paroisses de Paris (XVe-XVIIIe siècles). Paroisse de Saint-Sulpice : registres de baptêmes » (1537-1748), on peut lire : « 9. bapt. so□. cond. Francois Paul fils de Baltafard de Fargues et de D. Marie Madeleine de La Riviere. P. Paul de Fargues fleur de Bernois M. D. Francoife de Genton [*illisible*] de m<sup>te</sup>. Antoine de Joigny. Gouverneur pour le Roy de la ville de Hedin Cg<sup>l</sup> des armées du Roy Sg<sup>r</sup> de Bellebrune » (fonds français, Cabinet des titres, FR 32 593, microfilm 10897, feuillet 270). Car le baptême catholique romain doit être unique, un prêtre baptise seulement « sous condition » un enfant trouvé, ondoyé ou baptisé sans preuve écrite. Ce dernier cas se fait ainsi à l'Église en présence d'un parrain et d'une marraine après un premier acte effectué dans le château ou le logis sans mention dans un registre de catholicité.

Annexe 15<sup>11</sup>



Figure 8 : blason de Paris Saint-Sacrement

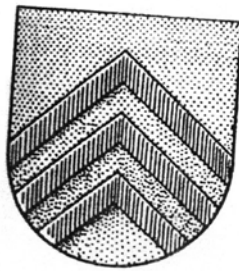


Figure 9 : blason de Mureau



Figure 10 : blason de Pont-à-Mousson

---

<sup>11</sup> ARDURA (Bernard), *Abbayes, prieurés et monastères de l'ordre de Prémontré en France des origines à nos jours. Dictionnaire historique et bibliographique*, préfacé par René Taveneaux, Nancy, Presses Universitaires de Nancy, 1993, 736 p., p. 595.

## Annexes 16<sup>12</sup> : l'implantation des prémontrés

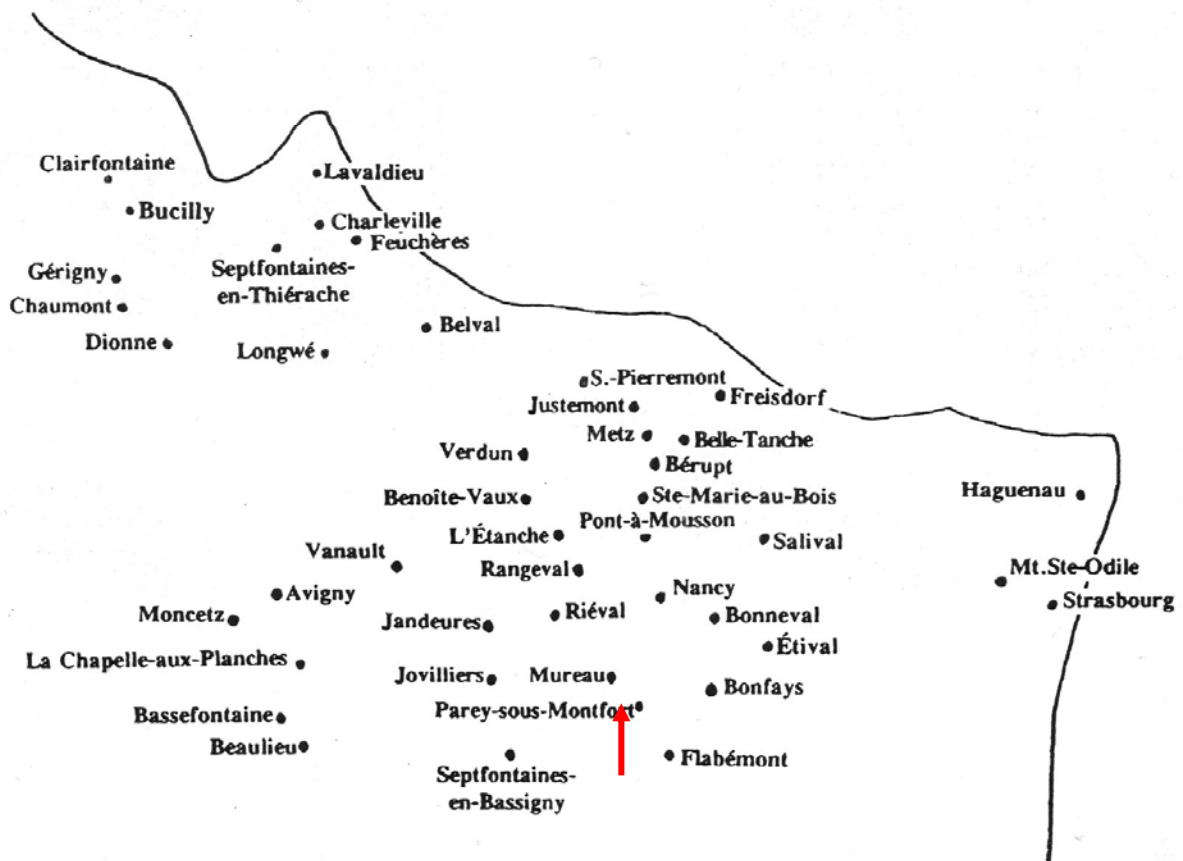


Figure 11 : L'implantation des prémontrés dans l'Est de la France (1121-1792)

<sup>12</sup> Ibid., pp. 580-586.

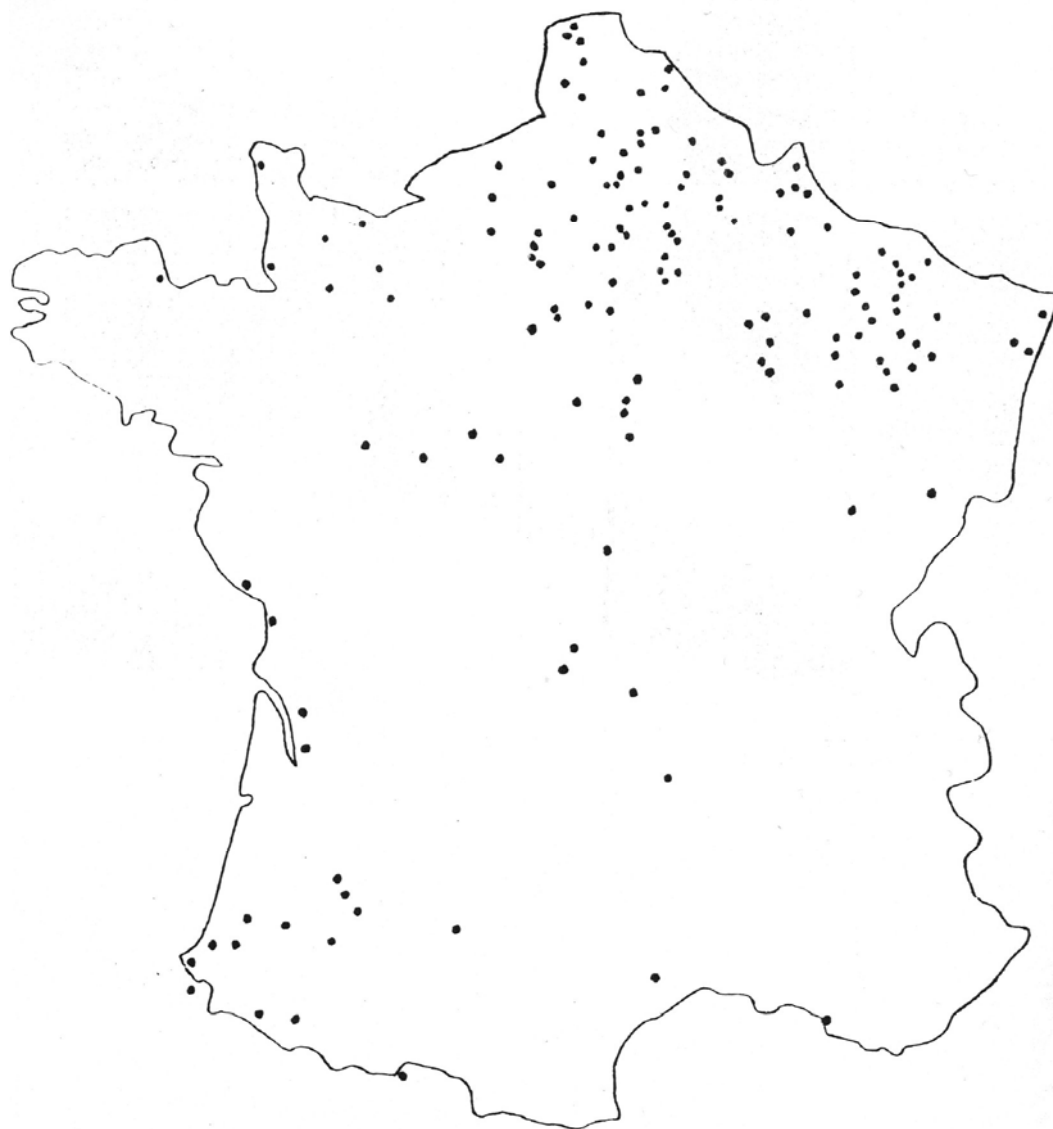


Figure 12 : l'implantation des prémontrés en France (1121-1792)



Figure 13 : la Congrégation de l'Antique Rigueur de Lorraine du XVI<sup>e</sup> au XVIII<sup>e</sup> siècle

F : circarie de France ou de Champagne

L : circarie de Lorraine

N : circarie de Normandie

| Nom<br>des<br>Officiers  | Lieu<br>différent<br>Lieu | Type<br>Grade? | fa   |
|--|---------------------------|----------------|------|
| <b>CAU</b>   |                           |                |      |
| Seigneur d'Aumalle   | Commissaire 1771          | A. 1771        | 1771 |
|  | Contrôle                  | A. de 1771     | 1771 |
|  | Capit de Paillard         | A. 1771        | 1771 |
|  | Lieutenant de Vaisseau    | A. de 1771     | 1771 |
| Seigneur d'Aumalle Vigney<br>(de Bourbon, Prince Souverain de Bourbon) | General des Galeres       | 1771           | 1771 |
| Charles d'Aumons<br>(de Bourbon)                                       | Capit de Gal.             | 1771           | 1771 |
|  | Surveillant               | 1771           | 1771 |
| d'Aumons Vigney Bourbonnais de Vigney                                  |                           |                |      |
| Charles de l'Aumaine   | Commissaire 1771          | A. 1771        | 1771 |
|  | Contrôle                  | A. 1771        | 1771 |
|  | Marchand                  | A. 1771        | 1771 |
| de l'Aumaine de Choisy   | Commissaire 1771          | A. 1771        | 1771 |
|  | Contrôle                  | A. 1771        | 1771 |
|  | Agent par chemin          | A. 1771        | 1771 |
| des Aunois   | Commissaire 1771          | A. 1771        | 1771 |
|  | Commissaire               | A. 1771        | 1771 |
| d'Aury Vigney la Riviere   |                           |                |      |
| Commissaire d'Aury de la Riviere de Choisy                             | Commissaire 1771          | A. 1771        | 1771 |
|  | Contrôle                  | A. 1771        | 1771 |
|  | Capit de Vaisseau         | A. 1771        | 1771 |
|  | Lieutenant de Vaisseau    | A. 1771        | 1771 |
| d'Auribeau   | Commissaire 1771          | A. 1771        | 1771 |
|  | Contrôle                  | A. 1771        | 1771 |
|  | Lieutenant de Vaisseau    | A. 1771        | 1771 |
|  | Capit de Vaisseau         | A. 1771        | 1771 |
|  | Lieutenant de Vaisseau    | A. 1771        | 1771 |

Registre des officiers de la Marine. Cf. Des Aunois, ancien garde-marine de Rochefort du 4 février 1680 au 28 mai 1681 (cassé).

<sup>13</sup> Fond Marine C<sup>1</sup> 160-161 DA-DU.

## Annexe 18 : voyages maritimes de François de Fargues

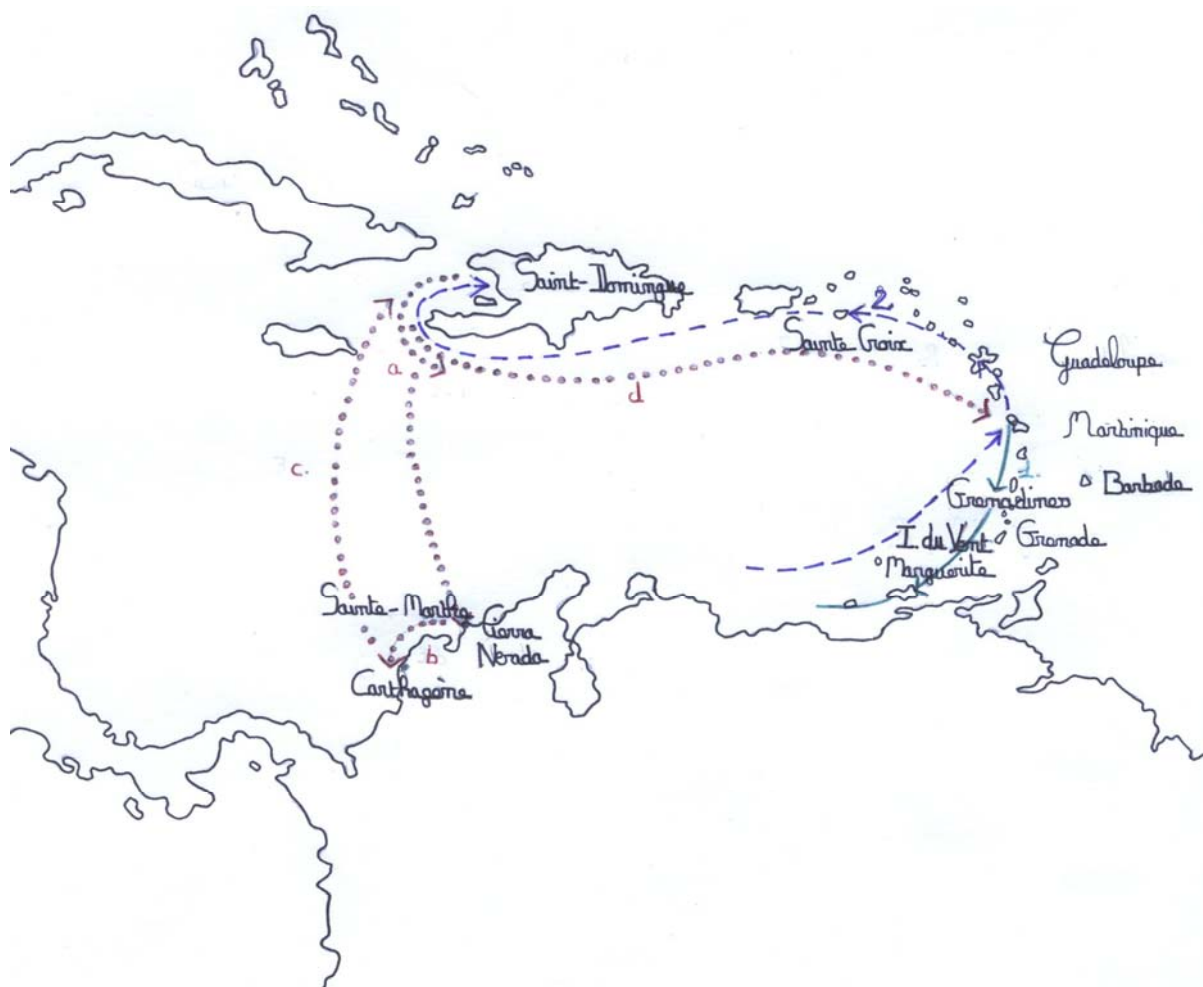
Premier voyage (européen, comme cadet) : Brest – Rochefort – cap de Finisterre – côtes de Galice – Lisbonne – Cadix – Rochefort

Second voyage (aux Antilles, comme garde de marine, une escadre de dix vaisseaux, départ fin avril 1680, seize mois) : [Rochefort] – cap de Finisterre – îles de Madère – Fort-Royal – reconnaissance des côtes de la Nouvelle Espagne – Grenadines – îles de la Marguerite – Martinique – Guadeloupe – île de Sainte-Croix – Saint-Domingue – baie de Sainte-Marthe – Carthagène – Petit-Goave – Martinique

Troisième voyage (aux Antilles) : La Rochelle – Martinique – Fort-Royal – Guadeloupe (bourg de Saint-Pierre – Mornobeux – Saint-Pierre)

Quatrième voyage (sur un bâtiment hollandais, au mois de mars) : Amsterdam (quatre heures) – une petite hollandaise (huit jours) – Altona (au troisième jour à minuit) et Hambourg

### Voyage aux Antilles (1680-1681)



## Annexes 19 : les horizons parisiens et alentour de Fargues



Figure 4 : détail d'une carte de Nicolas de Fer (1646-1720), *Les environs de Paris ou se trouve l'Isle de France, le Vexin françois et Normand, la Champagne normande, l'Hurepoix, la Brie françoise, champenoise et pouilleuse, le soissonois, le Valois, et le Beauvaisis et grande partie de la Beauce et du Gastinois, Paris, Danet.* Gravure de P. Starckman. BNF - IFN-7711265. Ge DD 2987 (786) B BN C.PI.



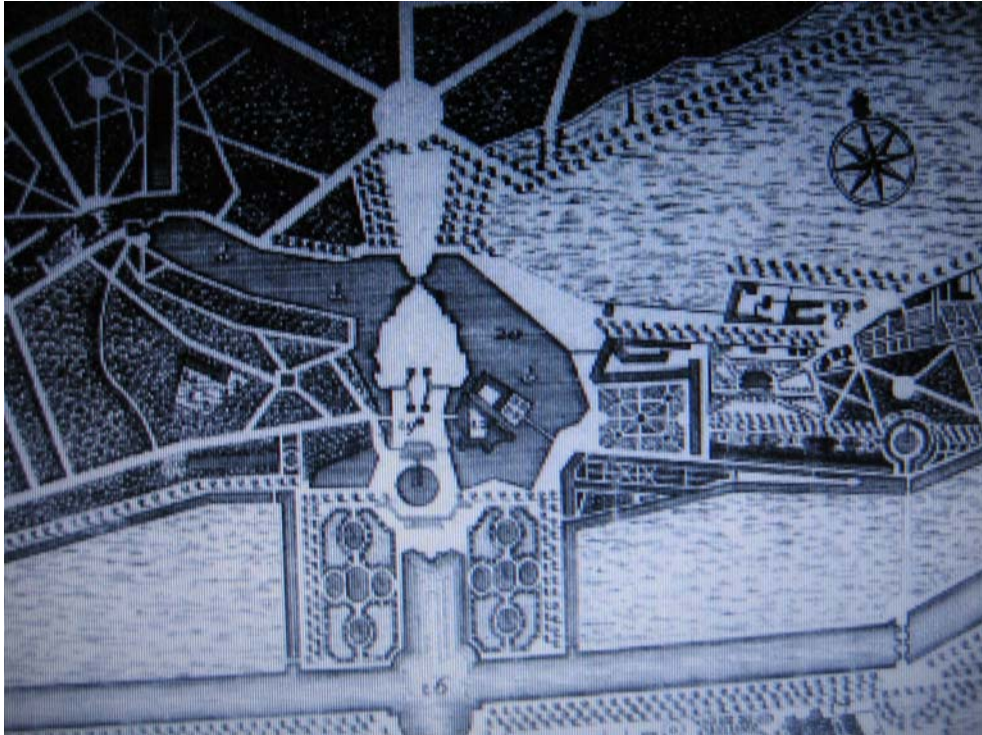


Figure 5 : Plan general de Chantilly appartenant à S.A.M. Mgr le Prince de Condé, son bourg, ses jardins, fontaines, bosquets et canaux, situés à 8 lieues de Paris, entre Senlis et la rivière d'Oyse par Nicolas de Fer, Paris, Fer, 1705. BNF - IFN-7710721 - Ge DD 2987 (857) BN C.PI.



Figure 6 : détail d'une carte de Roussel († 1733), Paris, ses fauxbourg et ses environs où se trouve le détail des villages, châteaux, grands chemins pavez et autres, des hauteurs, bois, vignes, terres et prez, Paris, Jaillot. BNF - IFN-7711270 - Ge DD 2987 (798, 1-7) B BN C.PI.

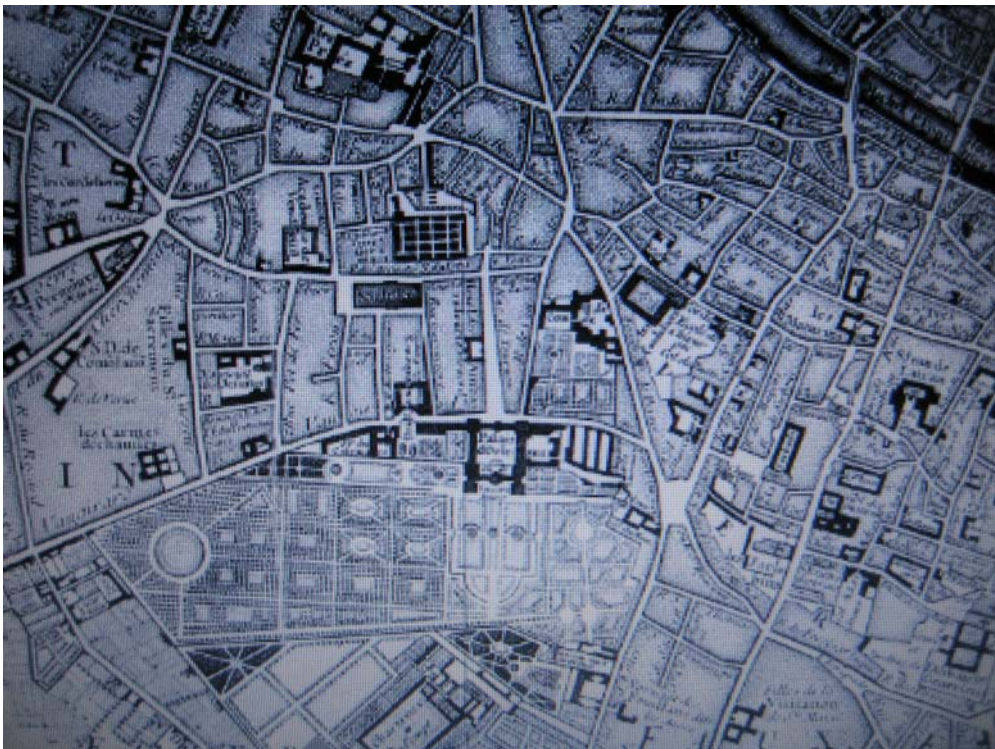


Figure 7 : détail d'une carte de Roussel († 1733), *Paris, ses faubourgs et ses environs où se trouve le détail des villages, châteaux, grands chemins pavez et autres, des hauteurs, bois, vignes, terres et prez*, Paris, Jaillot. BNF - IFN-7711270 - Ge DD 2987 (798, 1-7) B BN C.PI.

